


# DIAGNÓSTICO DEL CAFETAL

Conociendo nuestras fortalezas y oportunidades.


## UN BUEN DIAGNÓSTICO PERMITE



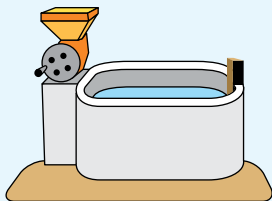
- ✓ Identificar potencialidades y debilidades en la finca.




- ✓ Identificar los costos necesarios para las mejoras.




- ✓ Definir que áreas rehabilitar y renovar.



- ✓ Conocer el estado de la infraestructura para el manejo post cosecha.



- ✓ Establecer las necesidades y planificación de la renovación.



- ✓ Establecer las necesidades de manejo de sombra y conservación de suelos.

## DIAGNÓSTICO

Es una herramienta necesaria para identificar las alternativas de mejoramiento, planificar y ejecutar las actividades necesarias para mejorar el cultivo y la postcosecha del café.

### IMPORTANTE


Un mal diagnóstico o su ausencia, traerá decisiones erradas y malos resultados.

## PASOS DE UN BUEN DIAGNÓSTICO


1. Planificación de fecha de visita de campo (productor y técnico).



2. Entrevista y revisión de registros del productor.



3. Recojo y observación de información en campo.




4. Procesamiento de información.



5. Análisis e interpretación de datos.



6. Planificación consensuada (productor / técnico) de proceso de Rehabilitación / Renovación.



7. Presupuesto.



8. Realización de la rehabilitación o renovación.



## FICHA DEL PRODUCTOR - INFORMACIÓN GENERAL FINCA

DATOS GENERALES			UBICACIÓN DE LA FINCA		
Fecha: 4 de Mayo del 2011			Anexo: Santa Rosa	Provincia: Satipo	
Nombre productor(a): Rosa Quispe	DNI: 23456789,00		Distrito: Río Negro	Región: Junín	
Nombre de conyuge: Juan Condori	DNI: 98765432,00		Altitud: 1430 msnm	Temp. prom.: 19 °C	
Organización: Los Cafetaleros			Precipitación: 1950 mm	Coordenadas: UTM	

INFORMACIÓN DE LA FINCA				USO DE TIERRAS		Observaciones:
Nombre de la finca: Flor de Café				Área con café:	2.5 ha	
Tenencia legal de tierra:	Titulado	Poseción	Arrendado	Área reforestada:	0 ha	Solo en linderos
	x			Área de bosque:	1.2 ha	secundarios
	Transferencia	A medias	Otros	Área de pastos:	0.5 ha	
Programa de certificación	ORGÁNICO	RA	UTZ	Área otros cultivos:	0.25 ha	Maíz
	x	x	x	Área total / Finca:	4.45 ha	
	FLO	OTROS	NINGUNO			
	x					

INFORMACION SOCIAL - AMBIENTAL							
Nº de hijos dependientes	2	<b>Existencia</b>	<b>Situación de infraestructuras</b>				
		Marcar con "X" donde corresponda	Buena	Regular	Malo	No tiene	Observaciones
Mano de obra familiar (%)	60%	Vivienda		x			
		Cocina		x			
		Almacenes			x		
		Alojamiento para trabajadores		x			
Nº de trabajadores temporales	2	Letrina					
		Manejo desechos			x	Pozo	
		Tratamiento de aguas grises		x			
		Tratamiento de aguas mieles		x			
Nº de trabajadores permanentes	0	Corral de animales		x		Cuyes	
		Compostera		x		x	
		<b>Fuentes de agua:</b>	Río	Quebrada	Riachuelo	Temporal	Ojo de agua
		Distancia Lineal (m).			1.800 m		

INFORMACIÓN ADMINISTRATIVA						
Marcar con "X" donde corresponda	Actividades diarias (jornales)	Compra de insumos	Aplicación insumos	Cosechas	Ventas	Otros
¿Maneja registros? (Café)	x	x	x	x	x	
		SI	NO		SI	NO
¿Cuenta con croquis de la finca?		x			x	

OTROS INGRESOS				
Marcar con "X" donde corresponda.	SI	NO	Porcentaje relativo	%
Rellenar los diferentes ingresos familiares del productor.				
¿Café?			70	%
¿Otros cultivos?	x		10	%
¿Comercio?				%
¿Transporte?				%
¿Alquileres?				%
¿Empleo?	x		20	%
¿Otra?				%
TOTAL DE INGRESO			100	%

Observaciones: \_\_\_\_\_

\_\_\_\_\_

\_\_\_\_\_

\_\_\_\_\_

\_\_\_\_\_

\_\_\_\_\_

\_\_\_\_\_

\_\_\_\_\_

\_\_\_\_\_

4 de Mayo del 2011

*Rosa Quispe*

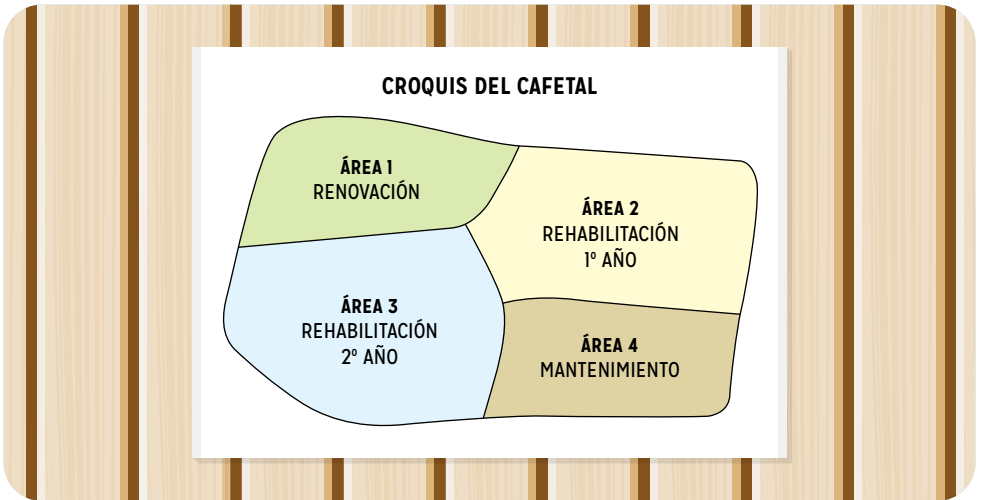
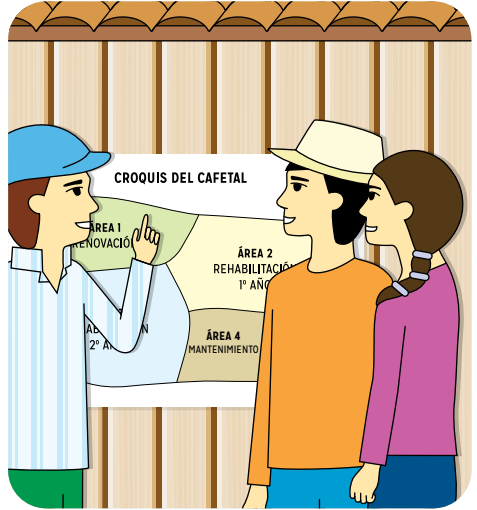

Firma del Productor

*J. Gall*

VºBº

*Juan Perez*

Firma del Responsable



***¡Planificación!***  
*Comparte información con tu técnico y lograrán elaborar un buen diagnóstico de tu cafetal!*